

«СОГЛАСОВАНО»

Заместитель главы  
администрации  
ГО Верхняя Пышма по  
социальным вопросам  
П.Я. Выгодский

«*П.Я. Выгодский*» 2019г.



«УТВЕРЖДАЮ»  
Директор МАОУ «СОШ № 4»

Т.Г. Чулкова

2019г.

«СОГЛАСОВАНО»

Начальник ОГИБДД МО МВД  
России «Верхнепышминский»  
А.С. Вотинов

«*А.С. Вотинов*» 2019г.



# ПАСПОРТ

дорожной безопасности

Муниципального автономного общеобразовательного учреждения

«Средняя общеобразовательная школа № 4»

## Общие сведения

Муниципальное автономное общеобразовательное учреждение «Средняя общеобразовательная школа № 4»

Юридический адрес: 624093, Свердловская область, город Верхняя Пышма, улица Калинина, 37 б.

Фактический адрес: 624093, Свердловская область, город Верхняя Пышма, улица Калинина, 37 б.

Руководители образовательного учреждения:

Директор (руководитель)

Чулкова Татьяна Георгиевна  
(фамилия, имя, отчество)

8(34368) 3-80-40  
(телефон)

Заместитель директора по учебно-воспитательной работе  
Дивисенко Людмила Синаровна  
(фамилия, имя, отчество)

8(34368) 3-85-05  
(телефон)

Заместитель директора по воспитательной работе  
Пахайло Наталья Владимировна  
(фамилия, имя, отчество)

8(34368) 3-85-05  
(телефон)

Ответственные работники  
муниципального органа  
образования

Начальник Управления образования ГО Верхняя Пышма  
Балюкова Татьяна Владимировна  
(фамилия, имя, отчество)

8 (34368) 5-41-73  
(телефон)

Ответственные от Госавтоинспекции

Инспектор по ИАЗ ОР ДПС ГИБДД Щербакова Светлана Анатольевна  
8 (34368) 5-21-15, 8-965-500-21-86

Инспектор по ИАЗ ОР ДПС ГИБДД Идрисов Игнат Ильясевич  
8 (34368) 5-29-79, 8-912-255-43-21

Инспектор по пропаганде Чубыкина Татьяна Владимировна  
8 (34368) 5-47-03, 8-902-26-86-170

Ответственные работники  
за мероприятия по профилактике  
детского травматизма

Инженер по охране труда и ТБ  
Брюханова Татьяна Анатольевна  
(фамилия, имя, отчество)

8 (34368) 3-80-40  
(телефон)

Руководитель или ответственный  
работник дорожно-эксплуатационной  
организации, осуществляющей  
содержание улично-дорожной  
сети (УДС)\*

Навесова Ольга Григорьевна 8 (34368) 5-44-18  
(фамилия, имя, отчество) (телефон)

Руководитель или ответственный  
работник дорожно-эксплуатационной  
организации, осуществляющей  
содержание технических средств  
организации дорожного  
движения (ТСОДД)\*

Романов Михаил Михайлович 8 (34368) 5-40-45  
(фамилия, имя, отчество) (телефон)

Количество учащихся 1285

Наличие уголка по БДД рекреация коридора 1, 2, 3 этажей  
(если имеется, указать место расположения)

Наличие класса по БДД да, рекреация коридора 1 этажа  
(если имеется, указать место расположения)

Наличие автогородка (площадки) по БДД нет

Наличие автобуса в образовательном учреждении да

(при наличии автобуса)

Владелец автобуса МАОУ «СОШ № 4»

(образовательное учреждение, муниципальное образование и др.)

Время занятий в образовательном учреждении:

1-ая смена: 8<sup>00</sup> – 13<sup>45</sup> (период)

2-ая смена: 14<sup>00</sup> – 18<sup>30</sup> (период)

внеклассные занятия: 13<sup>45</sup> – 18<sup>30</sup> (период)

Телефоны оперативных служб:

8 (34368) 3-86-03 служба спасения (пожарная охрана)

8 (34368) 5-36-92 дежурная часть ОВД ГО Верхняя Пышма

8 (34368) 5-39-01 служба МЧС

8 (34368) 5-32-03 скорая медицинская помощь

\* Дорожно-эксплуатационные организации, осуществляющие содержание УДС и ТСОДД, несут ответственность в соответствии с законодательством Российской Федерации (Федеральный закон «О безопасности дорожного движения» от 10 декабря 1995 г. № 196-ФЗ, Кодекс Российской Федерации об административных правонарушениях, Гражданский кодекс Российской Федерации).

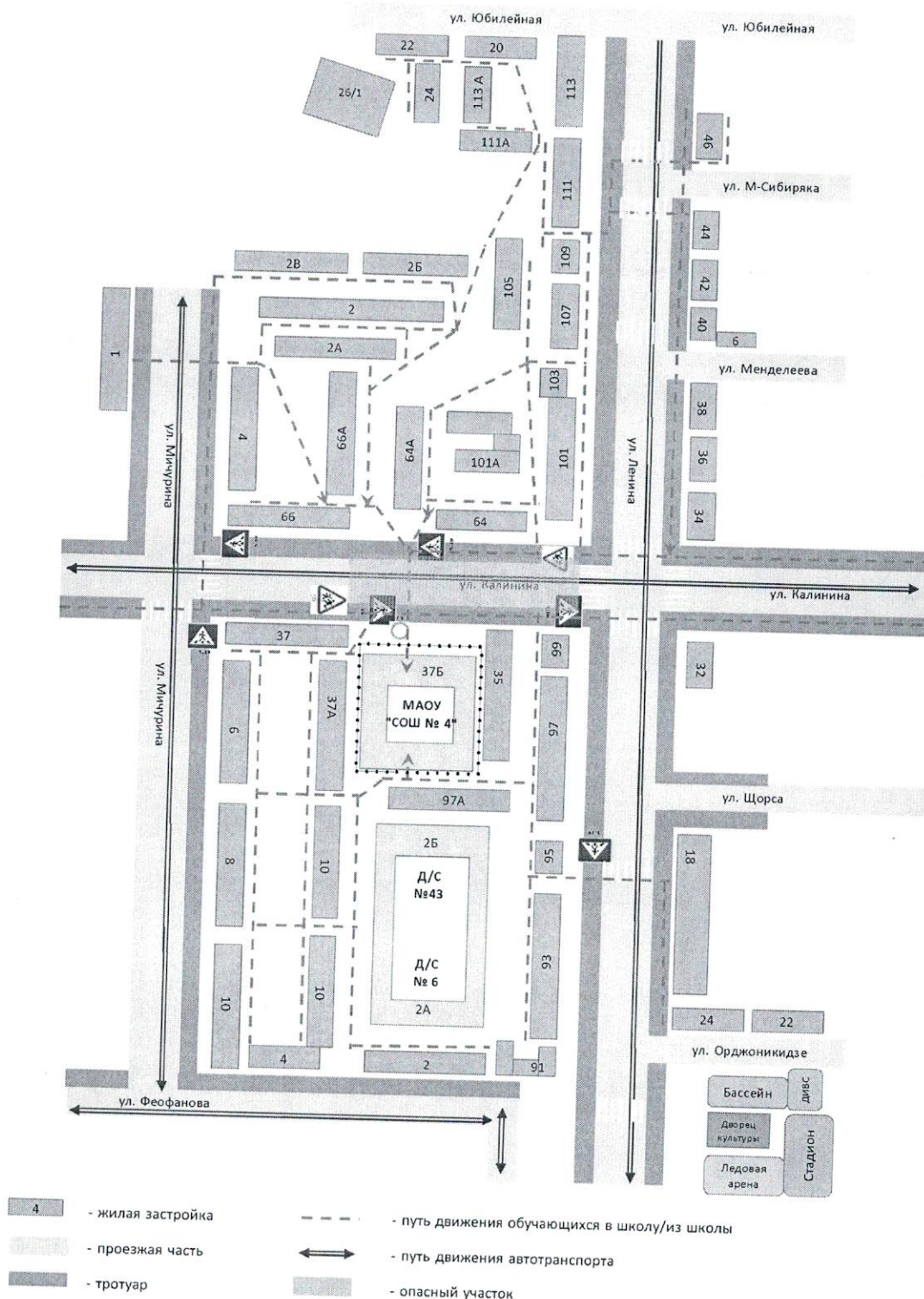


## Содержание

- I. План-схемы образовательного учреждения.
  1. Район расположения образовательного учреждения, пути движения транспортных средств и детей (обучающихся, воспитанников).
  2. Организация дорожного движения в непосредственной близости от образовательного учреждения с размещением соответствующих технических средств организации дорожного движения, маршруты движения детей и расположение парковочных мест.
  3. Маршруты движения организованных групп детей от образовательного учреждения к стадиону, парку или спортивно-оздоровительному комплексу.
  4. Пути движения транспортных средств к местам разгрузки/погрузки и рекомендуемые безопасные пути передвижения детей по территории образовательного учреждения.
  
- II. Информация об обеспечении безопасности перевозок детей специальным транспортным средством (автобусом).
  1. Общие сведения.
  2. Маршрут движения автобуса до образовательного учреждения.
  3. Безопасное расположение остановки автобуса у образовательного учреждения.
  
- III. Приложения  
План-схема пути движения транспортных средств и детей (обучающихся, воспитанников) при проведении дорожных ремонтно-строительных работ вблизи образовательного учреждения

# I. План-схемы образовательного учреждения

## 1. Район расположения образовательного учреждения, пути движения транспортных средств и детей (обучающихся, воспитанников)





## Рекомендации к составлению план-схемы района расположения образовательного учреждения

1. Район расположения образовательного учреждения определяется группой жилых домов, зданий и улично-дорожной сетью с учетом остановок общественного транспорта (выходов из станций метро), центром которого является непосредственно образовательное учреждение;

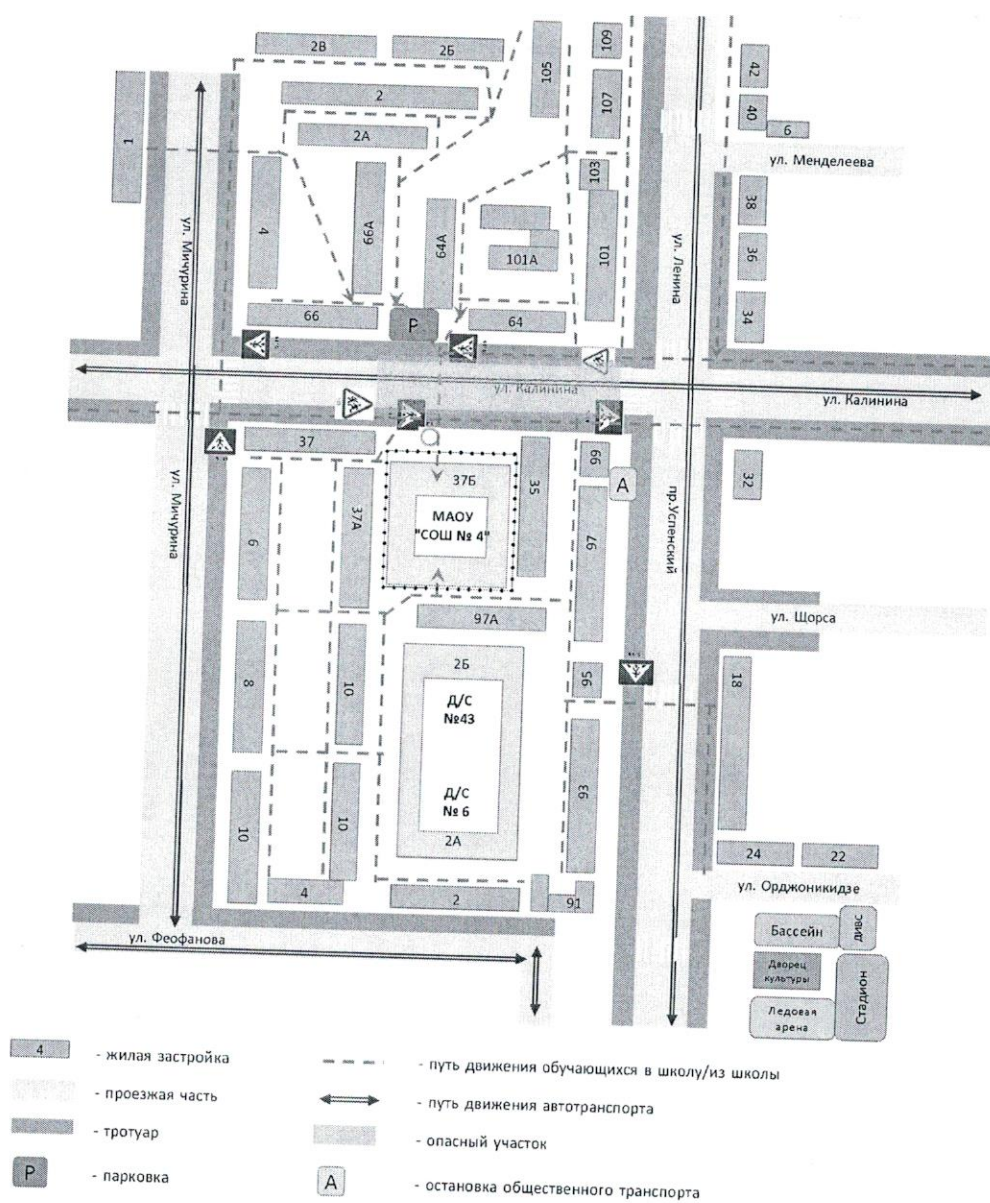
2. Территория, указанная на схеме, включает:  
образовательное учреждение;  
стадион вне территории образовательного учреждения, на котором могут проводиться занятия по физической культуре (*при наличии*);  
парк, в котором могут проводиться занятия с детьми на открытом воздухе (*при наличии*);  
спортивно-оздоровительный комплекс (*при наличии*);  
жилые дома, в которых проживает большая часть детей (учеников) данного образовательного учреждения;  
автомобильные дороги и тротуары.

3. На схеме обозначены:  
расположение жилых домов, зданий и сооружений;  
сеть автомобильных дорог;  
пути движения транспортных средств;  
пути движения детей (обучающихся, воспитанников) в/из образовательного учреждения;  
опасные участки (места несанкционированных переходов на подходах к образовательному учреждению, места имевших место случаев дорожно-транспортных происшествий с участием детей-пешеходов и детей-велосипедистов);  
уличные (наземные – регулируемые / нерегулируемые) и внеуличные надземные и подземные пешеходные переходы;  
названия улиц и нумерация домов.

Схема необходима для общего представления о районе расположения образовательного учреждения. На схеме обозначены наиболее частые пути движения обучающихся от дома (от отдаленных станций маршрутных транспортных средств) к образовательному учреждению и обратно.

При исследовании маршрутов движения детей необходимо уделить особое внимание опасным зонам, где дети (обучающиеся, воспитанники) пересекают проезжие части дорог не по пешеходному переходу.

**2. Схема организации дорожного движения в непосредственной близости от образовательного учреждения с размещением соответствующих технических средств организации дорожного движения, маршрутов движения детей и расположения парковочных мест**





## Рекомендации к составлению схемы организации дорожного движения в непосредственной близости от образовательного учреждения

1. Схема организации дорожного движения ограничена автомобильными дорогами, находящимися в непосредственной близости от образовательного учреждения.

2. На схеме обозначаются:

здание образовательного учреждения с указанием территории, принадлежащей непосредственно образовательному учреждению (при наличии указать ограждение территории);

автомобильные дороги и тротуары;

уличные (наземные – регулируемые / нерегулируемые) и внеуличные (надземные и подземные) пешеходные переходы на подходах к образовательному учреждению;

дислокация существующих дорожных знаков и дорожной разметки;

другие технические средства организации дорожного движения;

направление движения транспортных средств по проезжей части;

направление безопасного маршрута движения детей (обучающихся, воспитанников).

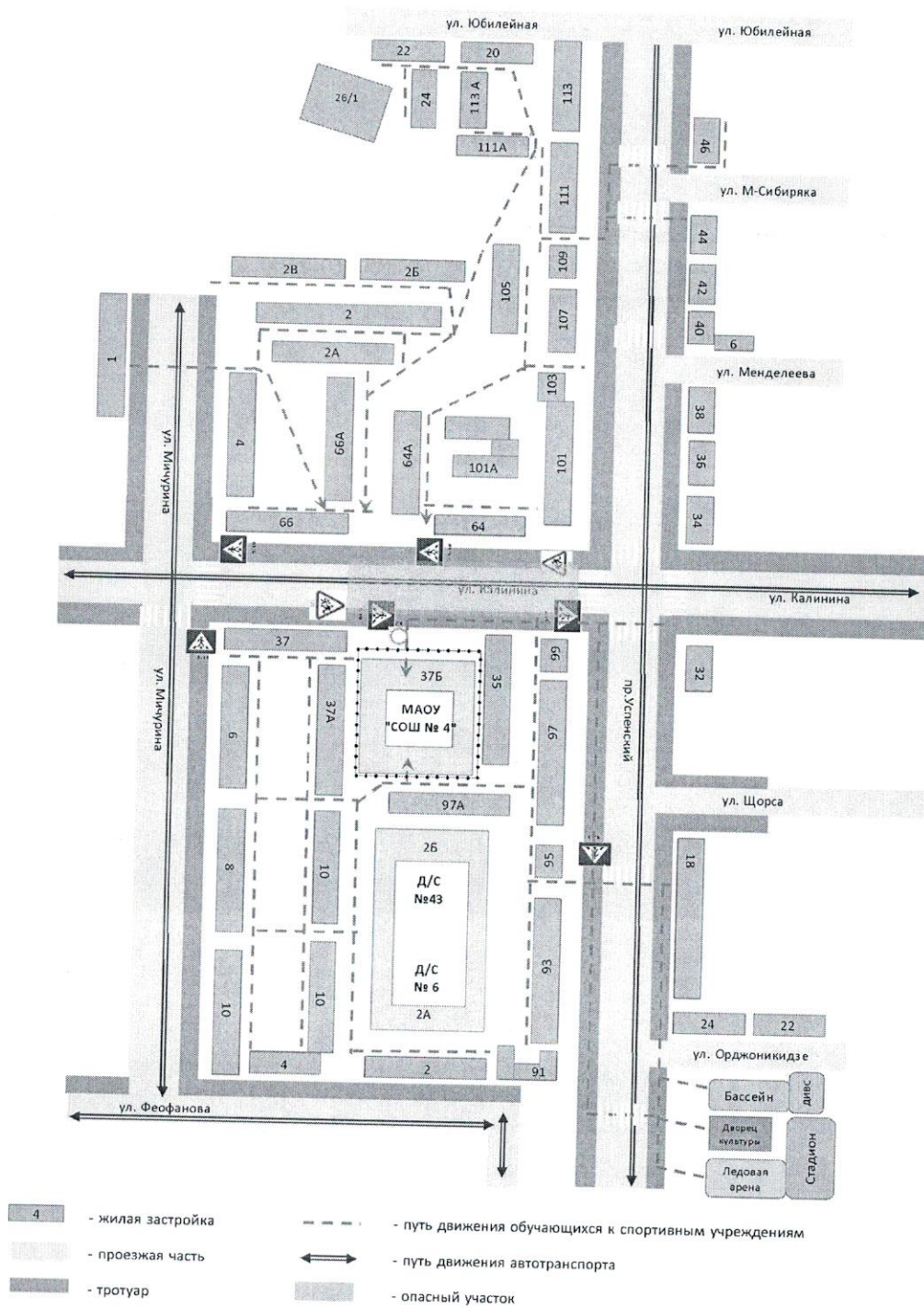
3. На схеме указано расположение остановок маршрутных транспортных средств и безопасные маршруты движения детей (обучающихся, воспитанников) от остановочного пункта к образовательному учреждению и обратно;

4. При наличии стоянки (парковочных мест) около образовательного учреждения, указывается место расположение и безопасные маршруты движения детей от парковочных мест к образовательному учреждению и обратно.

К схеме (в случае необходимости) должен быть приложен план мероприятий по приведению существующей организации дорожного движения к организации дорожного движения, соответствующей нормативным техническим документам, действующим в области дорожного движения, по окончании реализации которого готовится новая схема.



### 3. Маршруты движения организованных групп детей от образовательного учреждения к стадиону, парку или спортивно-оздоровительному комплексу



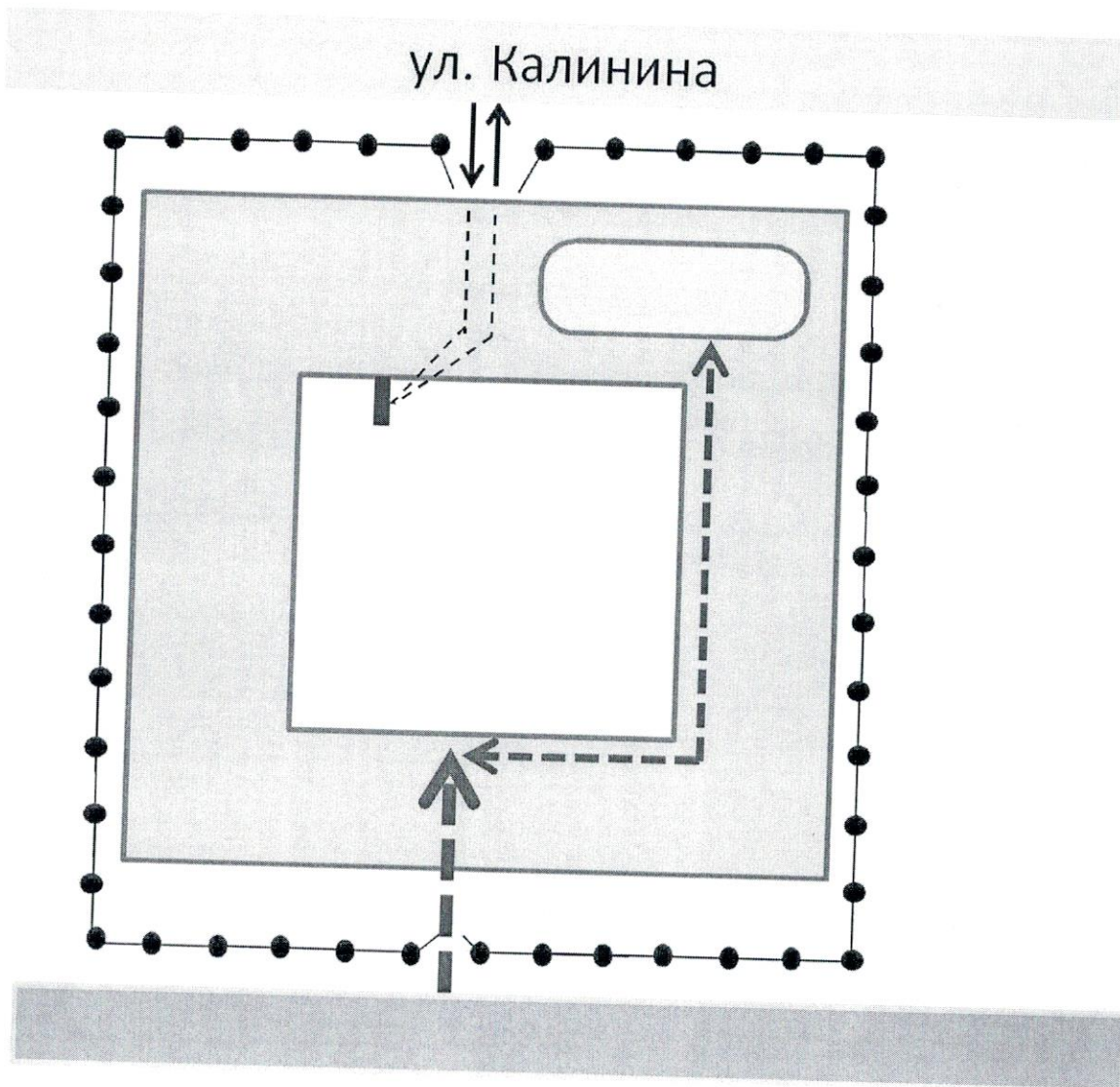
**Рекомендации к составлению схемы маршрутов движения организованных групп детей от образовательного учреждения к стадиону, парку или спортивно-оздоровительному комплексу**





На схеме района расположения образовательного учреждения указываются безопасные маршруты движения детей от образовательного учреждения к стадиону, парку или спортивно-оздоровительному комплексу и обратно.

Эти схемы должны использоваться преподавательским составом при организации движения групп детей к местам проведения занятий вне территории образовательного учреждения.



4. Пути движения транспортных средств к местам разгрузки/погрузки и рекомендуемые безопасные пути передвижения детей по территории образовательного учреждения



- 
 - въезд/выезд грузовых транспортных средств
- 
 - движение грузовых транспортных средств по территории ОУ
- 
 - место разгрузки/погрузки
- 
 - движение детей по территории ОУ

**Рекомендации к составлению схемы пути движения транспортных средств к местам разгрузки/погрузки и рекомендуемые безопасные пути передвижения детей по территории образовательного учреждения**

На схеме указывается примерная траектория движения транспортных средств на территории образовательного учреждения, в том числе места погрузки/разгрузки, а также безопасный маршрут движения детей во время погрузочно-разгрузочных работ.

В целях обеспечения безопасного движения детей по территории образовательного учреждения необходимо исключить пересечения путей движения детей и путей движения транспортных средств.



## II. Информация об обеспечении безопасности перевозок детей специальным транспортным средством (автобусом).

### 1. Общие сведения

Марка FIAT  
Модель 240 GS1-L4  
Государственный регистрационный знак КК31266  
Год выпуска 2015 Количество мест в автобусе 22  
Соответствие конструкции требованиям, предъявляемым к школьным автобусам соответствует ГОСТ 51160-98 «Автобусы для перевозки детей»

### 1. Сведения о водителе(ях) автобуса(сов)

Фамилия, имя, отчество	Дата принятия на работу	Стаж вождения ТС категории D	Дата предстоящего медицинского осмотра	Период проведения стажировки	Сроки повышения квалификации	Допущенные нарушения ПДД (Алфавитная карта)
Иванов Сергей Валентинович	03.09.2019г.	17 лет	февраль 2020г.	-	сентябрь 2019г.	ежемесячно

### 2. Организационно-техническое обеспечение

1) Лицо, ответственное, за обеспечение безопасности дорожного движения (ФИО): Лукманова А.И.

Аттестована 21.08.2019г.

2) Организация проведения предрейсового медицинского осмотра водителя:

осуществляет АО «Автотранспорт»  
(Ф.И.О. специалиста)

на основании бессрочной лицензии № ЛО-66-01-005417  
действительной от 13.06.2018г.

3) Организация проведения предрейсового технического осмотра транспортного средства:

осуществляет АО «Автотранспорт»  
(Ф.И.О. специалиста)

на основании сертификата соответствия № ДСАТ.RU.OC048.ТО 1443  
действительного до 04.06.2021г.

4) Дата очередного технического осмотра 17.08.2019г.

5) Место стоянки автобуса в нерабочее время г.Верхняя Пышма, ул  
Калинина,68  
меры, исключающие несанкционированное использование наличие  
ограждения и контрольно - пропускного режима.

### **3. Сведения о владельце автобуса**

Юридический адрес владельца: 624093, Свердловская область, город  
Верхняя Пышма, улица Калинина, 37 б

Фактический адрес владельца: 624093, Свердловская область, город  
Верхняя Пышма, улица Калинина, 37 б

Телефон ответственного лица 8(34368)3-86-28, 89226105634



(При перевозке детей специальным транспортным средством (автобусом) сторонней организацией заполняется карточка. Заполненная карточка хранится в разделе «Приложение»)

Образец

**Информационная карточка  
перевозок детей специальным транспортным средством (автобусом)**

**Общие сведения**

Марка \_\_\_\_\_  
Модель \_\_\_\_\_  
Государственный регистрационный знак \_\_\_\_\_  
Год выпуска \_\_\_\_\_ Количество мест в автобусе \_\_\_\_\_  
Соответствие конструкции требованиям, предъявляемым к школьным автобусам \_\_\_\_\_  
\_\_\_\_\_

**1. Сведения о владельце**

Владелец \_\_\_\_\_  
(наименование организации)

Юридический адрес владельца \_\_\_\_\_

Фактический адрес владельца \_\_\_\_\_

Телефон ответственного лица \_\_\_\_\_

**2. Сведения о водителе автобуса**

Фамилия, имя, отчество \_\_\_\_\_

Принят на работу \_\_\_\_\_

Стаж вождения категории D \_\_\_\_\_

**3. Организационно-техническое обеспечение**

Лицо, ответственное за обеспечение безопасности дорожного движения:

\_\_\_\_\_ назначено \_\_\_\_\_,  
прошло аттестацию \_\_\_\_\_.

Дата последнего технического осмотра \_\_\_\_\_

Директор (руководитель)  
образовательного учреждения \_\_\_\_\_  
(подпись) (Ф.И.О.)

Руководитель организации,  
осуществляющей перевозку детей специальным транспортом (автобусом)

\_\_\_\_\_ (подпись) \_\_\_\_\_ (Ф.И.О.)

## 2. Маршрут движения автобуса до образовательного учреждения

Образцы схем

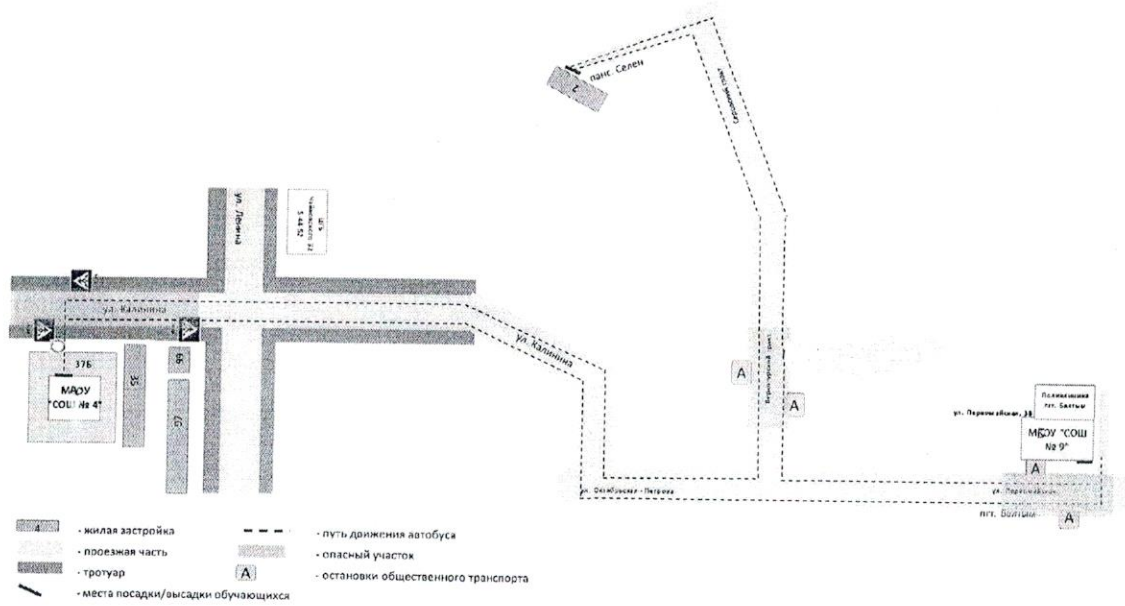


Схема 1 – MAOU «СОШ № 4» Верхняя Пышма – п.Селен - MAOU «СОШ № 4»  
Верхняя Пышма

*(В случаях, когда осуществляется перевозка детей специальным транспортным средством на экскурсии, спортивные соревнования, в лагеря, к месту сдачи государственной аттестации и единого государственного экзамена, Паспорт безопасности ОУ дополняется схемами маршрута движения специального транспортного средства)*

## Рекомендации к составлению схемы маршрута движения автобуса до образовательного учреждения

На схеме указываются населенные пункты, через которые следует автобус образовательного учреждения, оборудованные места остановок для посадки и высадки детей в каждом населенном пункте и в иных местах по маршруту движения автобуса; непосредственно населенный пункт, где расположено образовательное учреждение.

На схеме указывается безопасный маршрут следования автобуса образовательного учреждения из пункта А в пункт В, а также обозначены:

- жилые дома населенных пунктов;
- здание образовательного учреждения;
- автомобильные дороги;
- дислокация существующих дорожных знаков на пути следования автобуса образовательного учреждения;
- пешеходные переходы, пересекающие проезжую часть маршрута движения автобуса образовательного учреждения;
- другие технические средства организации дорожного движения на маршруте движения автобуса образовательного учреждения.

Дополнительно, при наличии трудных (опасных) участков дорог по пути следования автобуса, представляется целесообразным давать их подробное описание с рекомендациями по безопасному преодолению.

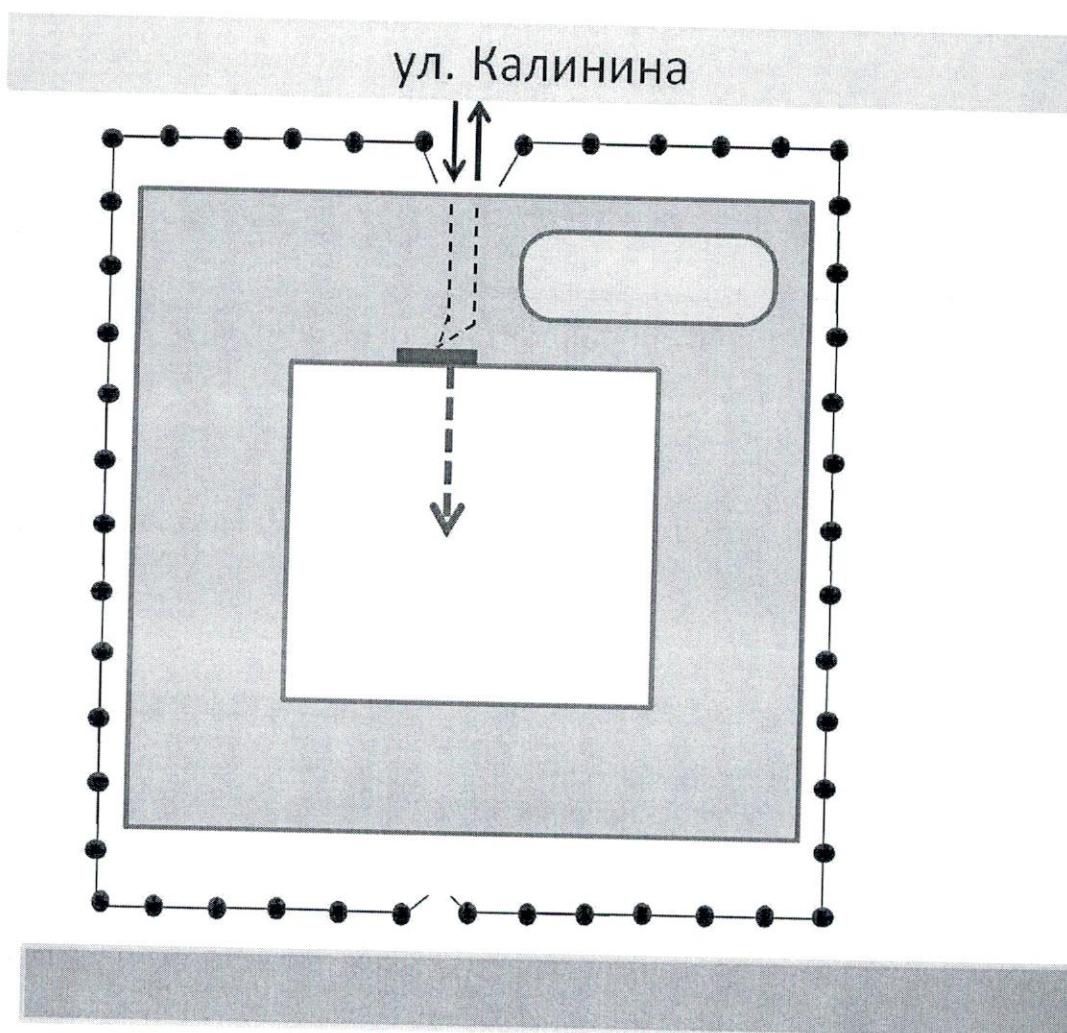
Кроме того, рекомендуется дополнять паспорт фотоматериалами с изображением таких участков, а также с изображениями остановочных пунктов и мест ожидания.





В случаях, когда осуществляется перевозка детей специальным транспортным средством на экскурсии, спортивные соревнования, в детские оздоровительные лагеря, к месту сдачи государственной аттестации и единого государственного экзамена, Паспорт безопасности маршрута движения автобуса образовательного учреждения дополняется соответствующими схемами дополнительных маршрутов движения специального транспортного средства (автобуса).



### 3. Безопасное расположение остановки автобуса у образовательного учреждения

Образец схемы



-  - въезд/выезд автобуса на территорию/с территории ОУ
-  - движение автобуса по территории ОУ
-  - место посадки/высадки детей
-  - движение детей по территории ОУ

## **Рекомендации к составлению схемы расположения остановки автобуса у образовательного учреждения**

На схеме указывается подъезд в оборудованный «карман» или другое оборудованное место для посадки и высадки детей из автобуса у образовательного учреждения, и дальнейший путь движения автобуса по проезжей части, а также безопасный маршрут движения детей (обучающихся, воспитанников) от остановки автобуса у образовательного учреждения.

На схеме обозначены:

жилые дома района расположения образовательного учреждения;

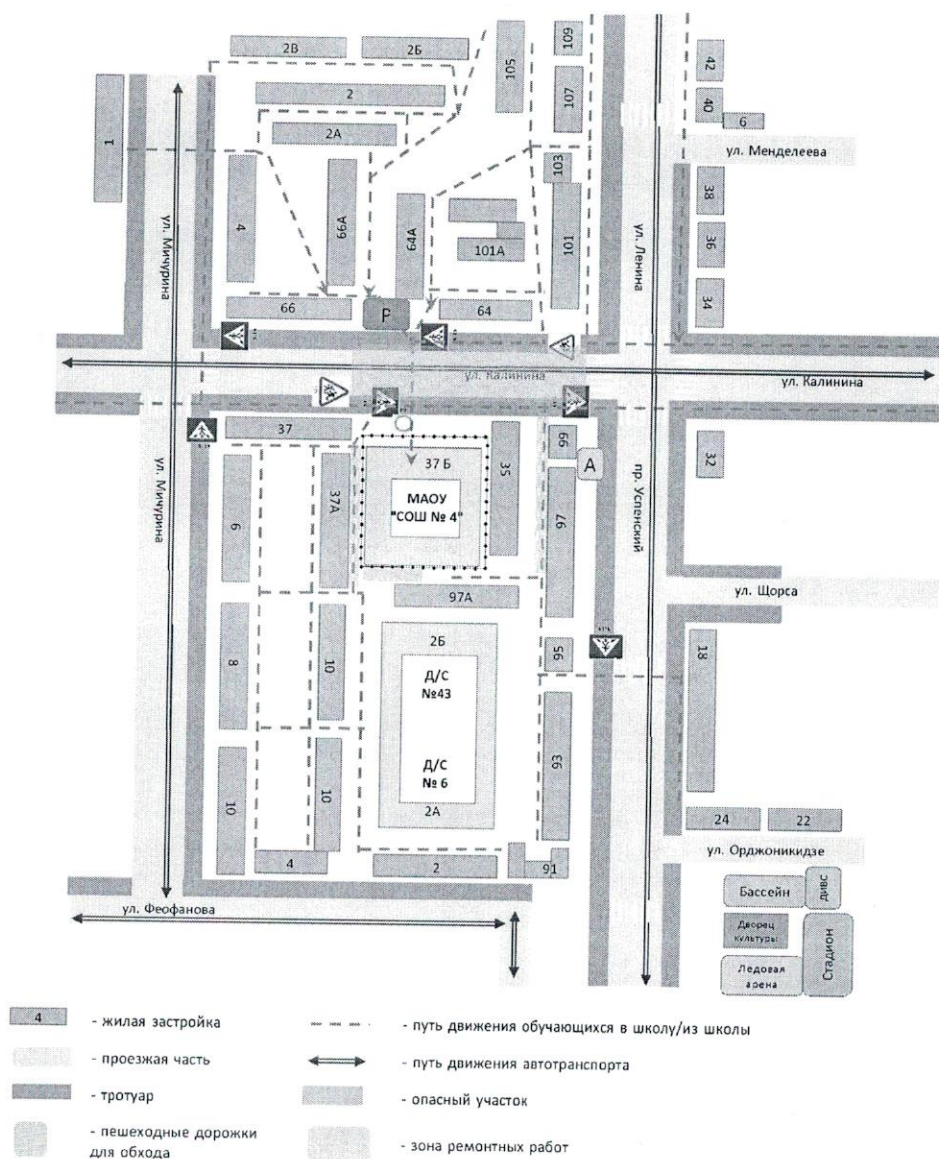
здание образовательного учреждения;

ограждение территории образовательного учреждения (*при наличии*);

автомобильные дороги.

## Приложение

### План-схема пути движения транспортных средств и детей (обучающихся, воспитанников) при проведении дорожных ремонтно-строительных работ вблизи образовательного учреждения





**Рекомендации к составлению план-схемы пути движения  
транспортных средств и детей (учеников)  
при проведении дорожных ремонтно-строительных работ  
вблизи образовательного учреждения**

На схеме указывается место производства дорожных ремонтно-строительных работ, его обустройство дорожными знаками и ограждениями, иными техническими средствами организации дорожного движения, а также безопасный маршрут движения детей (обучающихся, воспитанников) к образовательному учреждению с учетом изменения маршрута движения по тротуару.

На схеме обозначены:  
участок производства дорожных ремонтно-строительных работ;  
автомобильные дороги;  
тротуары;  
альтернативные пути (обходы места производства дорожных ремонтно-строительных работ пешеходами и объезды транспортными средствами);  
здание образовательного учреждения;  
ограждение территории образовательного учреждения *(при наличии)*.