

МУНИЦИПАЛЬНОЕ АВТОНОМНОЕ ОБЩЕОБРАЗОВАТЕЛЬНОЕ УЧРЕЖДЕНИЕ
«СРЕДНЯЯ ОБЩЕОБРАЗОВАТЕЛЬНАЯ ШКОЛА № 4»

«СОГЛАСОВАНО»


Глава городского округа
Верхняя Пышма
И.В. Соломин



2021 г.

«СОГЛАСОВАНО»

Врио начальника ОГИБДД
МО МВД России
«Верхнепышминский»
капитан полиции
И.Н. Каптиеv



2021 г.

«УТВЕРЖДАЮ»

Директор
МАОУ «СОШ № 4»
Т.Г. Чулкова



2021 г.

ПАСПОРТ ШКОЛЬНОГО АВТОБУСНОГО МАРШРУТА

г. Верхняя Пышма - п. Селен – г. Верхняя Пышма

Составлен 2021 г.

**ПАСПОРТ ШКОЛЬНОГО МАРШРУТА
МАОУ «СОШ № 4»**

МАРШРУТ г.Верхняя Пышма МАОУ «СОШ № 4» - п.Селен - г.Верхняя Пышма МАОУ
«СОШ №4»
(наименование маршрута)

Составлен по состоянию на 20.09.2021 г. Срок действия- 5 лет.

ХАРАКТЕРИСТИКА МАРШРУТА

Вид маршрута	Школьный
Наименование организации-заказчика	МАОУ «СОШ № 4»
Почтовый и фактический адрес заказчика	<u>Юридический адрес:</u> 624093, Свердлов. обл., г. Верхняя Пышма, ул. Калинина, д.37 б. <u>Фактический адрес:</u> 624093, Свердлов. обл., г. Верхняя Пышма, ул. Калинина, д.37 б, 624093, Свердлов. обл., г. Верхняя Пышма, ул. Чистова, д.9.
Руководитель (ФИО) организации-заказчика	Директор школы – Т.Г. Чулкова
Телефон организации-заказчика	8 (34368) 3-80-40, 3-86-28
Общая протяженность маршрута, км	45 км
Марка подвижного состава	Fiat Ducato 240GS1-L4, гос.номер КК31266

СХЕМА МАРШРУТА С УКАЗАНИЕМ ЛИНЕЙНЫХ, ДОРОЖНЫХ СООРУЖЕНИЙ И ОПАСНЫХ УЧАСТКОВ

«Согласовано»

Инспектор ОГИБДД МО

МВД России «Верхнепышминский»

С.И. П. И. К.

(подпись)

фио

« 27 » 09 2021 г.

«Утверждаю»

Директор МАОУ «СОШ № 4»

Т.Г. Чулкова

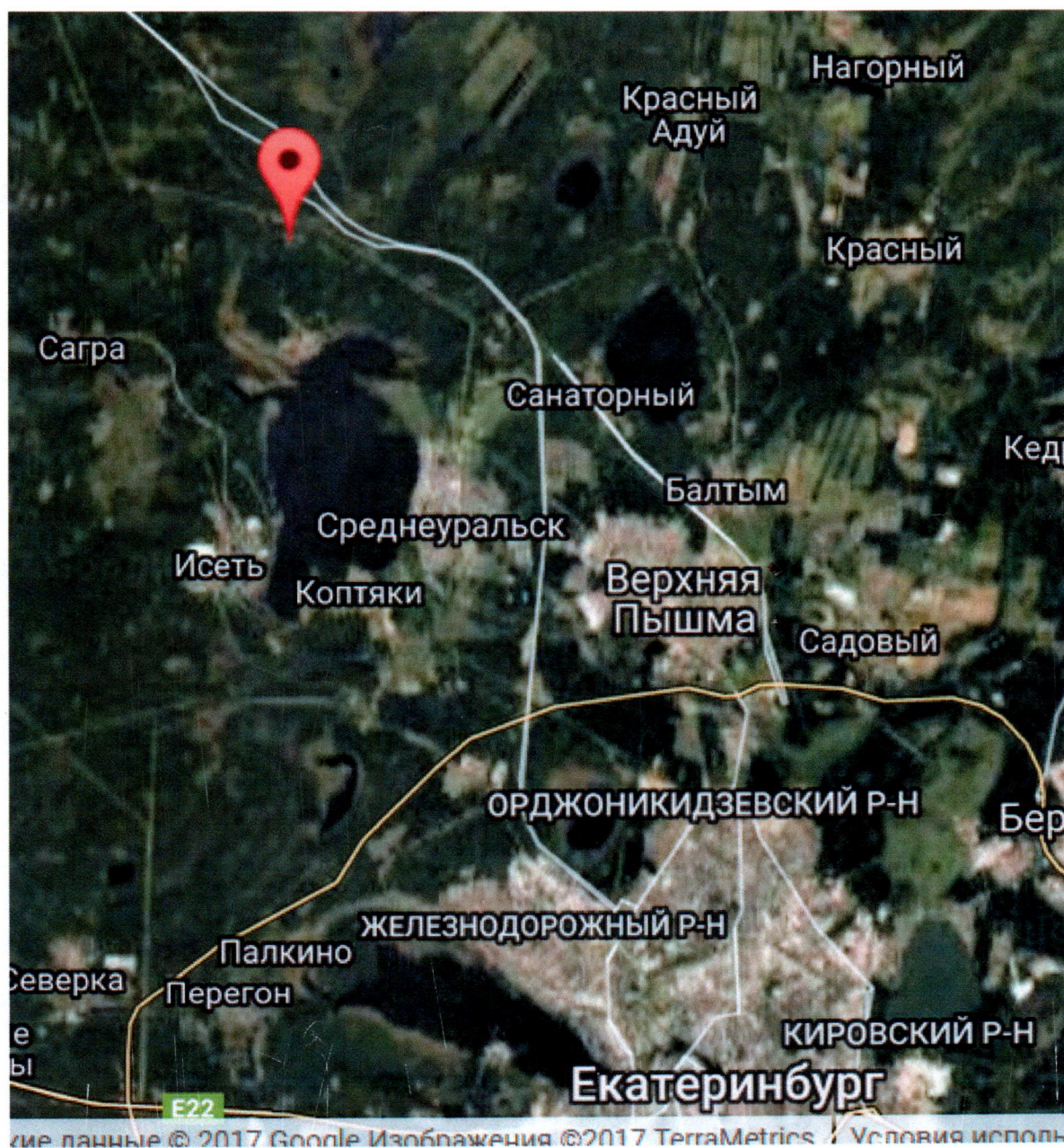
Т.Г. Чулкова

(подпись)

фио

« 22 » 09 2021 г.

Схема маршрута (общий вид на картографической основе)



АКТ ЗАМЕРА ПРОТЯЖЕННОСТИ МАРШРУТА

Комиссия в составе

Председатель: директор школы Чулкова Т.Г.

члены комиссии: заместитель директора по АХЧ Лукманова А.И.
водитель автобуса Сапсин М.М.

произвела замер расстояний и общей протяженности маршрута школьного автобуса г. Верхняя Пышма - п. Селен - г. Верхняя Пышма.

Путем контрольного замера на автобусе марки FIAT DUCATO, государственный номер КК31266, водитель Сапсин М.М. на стандартной авторезине

Путем сверки с паспортом дороги, комиссия установила:

1. Общая протяженность маршрута согласно показанию счетчика спидометра составила 45 км. (туда и обратно)
2. Расстояние от места стоянки автобуса до конечного пункта движения 23 км.
3. Расстояние от конечного пункта маршрута до начального пункта 23 км.


Путем сверки с паспортом дороги, комиссия установила:

1. Общая протяженность маршрута согласно показанию счетчика спидометра составила 45 км. (туда и обратно)
2. Расстояние от места стоянки автобуса до начального пункта движения 0,0 км.
3. Расстояние между промежуточными расстояниями составило:

Туда				Обратно		
Показания спидометра	Расстояние между остановочными пунктами	Расстояние от начального пункта движения	Наименование остановочных пунктов	Показания спидометра	Расстояние между остановочными пунктами	Расстояние от начального пункта движения
111822 км	22,5 км	22,5км.	г. Верхняя Пышма (школа) - п. Селен	111822 км 111844,5 км	22,5 км	22,5 км
			п. Селен - г. Верхняя Пышма (школа)	111844,5км 111867 км	22,5 км	22,55 км

Председатель комиссии:

Чулкова Т.Г. 

Члены комиссии: Лукманова А.И. 

Сапсин М.М. 

Сведения о трассе маршрута

Кем обслуживается дорога	ДСУ ОАО «Трест УТСС»
Наличие мостов (между какими пунктами или на каком километре) и их грузоподъемность	нет
Наличие железнодорожных переездов (между какими пунктами или на каком километре) и их вид (охраняемые, неохраняемые)	нет
На каких остановочных пунктах имеются съездные площадки	нет
Наличие разворотных площадок на конечных пунктах	имеются

КОЛИЧЕСТВО ПЛАНОВЫХ РЕЙСОВ НА МАРШРУТЕ

г.Верхняя Пышма – п.Селен - г. Верхняя Пышма

№ п/п	Сезон	Дни недели	Количество плановых рейсов (всего)
1.	Осень – зима – весна - лето	Понедельник - воскресенье	4 (в день)

День недели	Маршрут	Время отправления		Время прибытия		Скорость движения
Понедельник- Воскресенье	г.Верхняя Пышма - Селен	6:00	13:30	6:45	14:15	Не более 60 км/ч
		11:45	18.30	12:15	19:30	
	Селен г.Верхняя Пышма –	6:45	14:15	7:30	15:00	
		12:15	19.30	12:45	20:30	

Протяженность маршрута – 45 км.

Ориентировочное время в пути: г. Верхняя Пышма – п. Селен - г. Верхняя Пышма 60 минут.

**ПЕРЕЧЕНЬ АВТОБУСОВ, ОСУЩЕСТВЛЯЮЩИХ ПЕРЕВОЗКУ ШКОЛЬНИКОВ
НА МАРШРУТЕ г. Верхняя Пышма – п. Селен – г. Верхняя Пышма**

№ п/п	Категория, эксплуатационное назначение и класс АТС	Марка, модель государственный регистрационный знак АТС	Общая вместимость чел.	Год выпуска	Количество, ед.
1.	Д; автобусы: школьный, кл.1	FIAT DUCATO КК 312 66	22	2015	1

Перевозчик:



Т.Г.Чулкова
2021 г.

Лист учета корректировок
паспорта школьного автобусного маршрута
МАОУ «СОШ № 4»
г. Верхняя Пышма - п. Селен - г. Верхняя Пышма


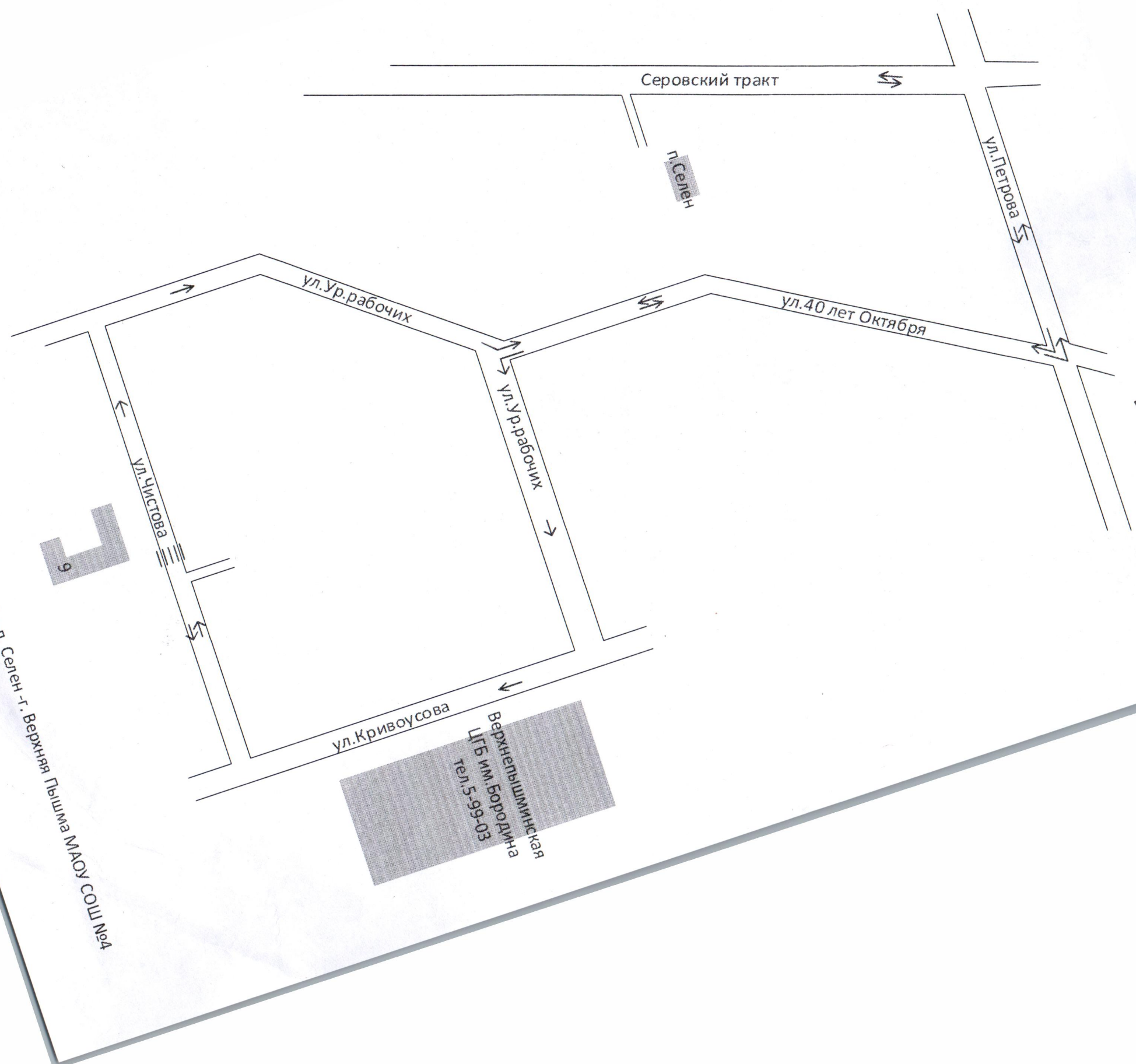
№	Дата внесения корректировок	Причина (основание) внесения корректировок	Наименование раздела (с указанием номеров страниц, пунктов, подпунктов, где внесены изменения)	Содержание изменений в разделе	Правообладатель образовательного объекта (территории) либо уполномоченное им лицо, подпись, ФИО, печать
1	29.08.2022г.	В связи с переездом на новый адрес с ул. Калинина, 37 б на ул. Чистова, 9	В паспорте Раздел Маршрут движения автобуса (образец схемы, изменения с 29.08.2022г.)	Образец схемы с 29.08.2022г. Приложение 1	Директор МАОУ «СОШ № 4» Т.Г. Чулкова Средняя общеобразовательная школа № 4 

Схема 1. Маршрут г. Верхняя Пышма МАOU СОШ №4 - п. Селен-г. Верхняя Пышма МАOU СОШ №4



ПРИЛОЖЕНИЕ 1 к плану
расстояния маршрута
от 19.08.2022г.